



# Herzlichen Willkommen!



**Taicang**  
**Standort für Deutsch-chinesische**  
**Unternehmenskooperationen**



# Standort für Deutsch-chinesische Unternehmenskooperationen

## I. Überblick

---

## II. Investitionsklima und Standortvorteile

1. Geographische Lage und Verkehrsanbindung
2. Verfügbarkeit der Arbeitnehmer
3. Konzentration der deutschen Investitionen
4. Industry Chain
5. Wohnumfeld und Umweltqualität

## III. Kommentare von Politiker und Unternehmer

# Überblick



- Taicang liegt an der Mündung des Yangtze Flusses und grenzt im Nordwesten an die Metropole Shanghai an und liegt damit im Yangtze-Delta-Wirtschaftsraum. Taicang umfasst eine Fläche von **822,9 km<sup>2</sup>** und hat ca. **1 Mio.** Einwohner.

# Überblick: in der Vergangenheit

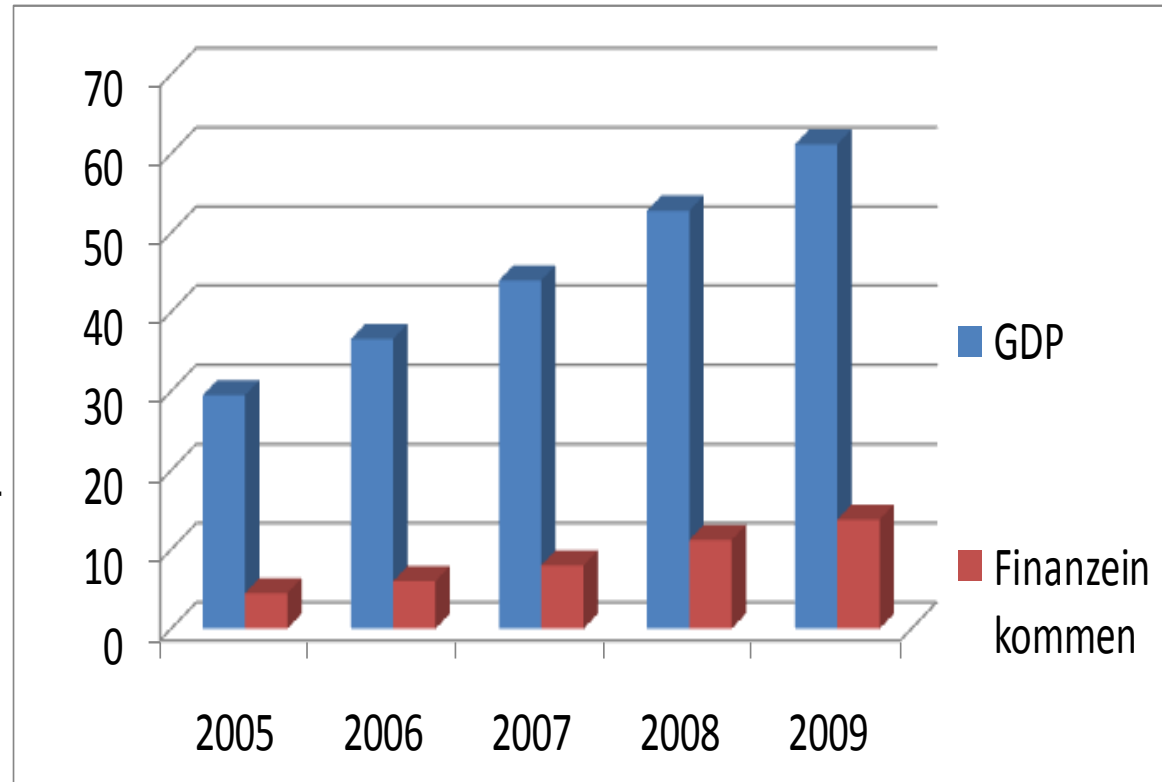
- ***Als Lagerstandort vom Kaiser***
- ***Startort der sieben Seereisen von dem Navigator Zhenghe***
  - ein fruchtbares land
  - kaum von Naturkatastrophe betroffen



# Überblick: Wirtschaftsentwicklung in Gegenwart

Im Jahr 2009 beträgt GDP in Taicang 61 Milliarde RMB.

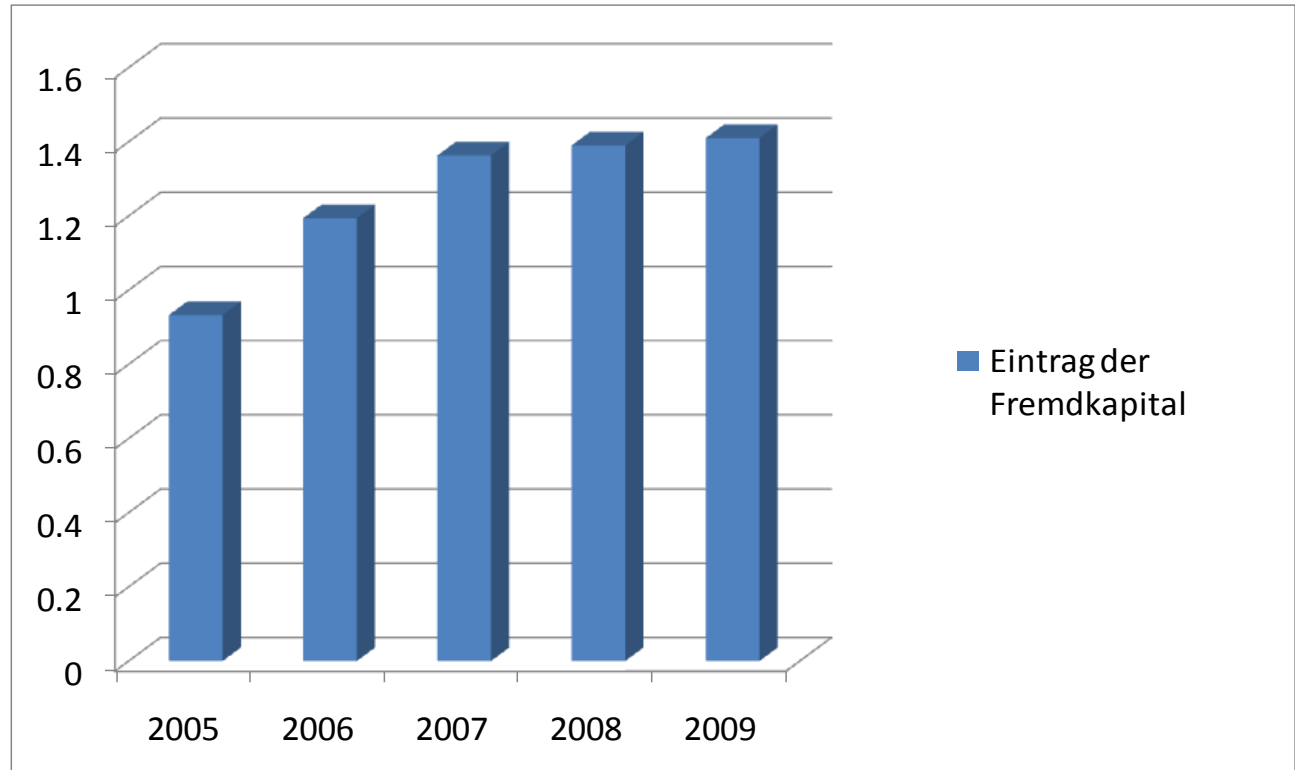
In den vergangenen 5 Jahren :  
hat die durchschnittliche  
Wirtschaftswachstums-  
rate **18%**  
ueberschritten



Entwicklung des GDP und des Finanzeinkommens von Taicang von 2000 bis 2006 in Milliarde RMB

# Überblick: Wirtschaftsentwicklung in Gegenwart

Seit 4 Jahren hat die jährliche registrierte ausländische Direktinvestitionen ueber **1 Milliarde USD** betragen.



Angemeldete ausländische Direktinvestitionen in Mrd. USD von 2005 bis 2009

# Überblick: Wirtschaftsentwicklung in Gegenwart

## Fortune 500 in Taicang



中国石油

ThyssenKrupp



Unilever



SIEMENS

STAPLES

NISSHO IWAI



LOTTE



Heraeus

ExxonMobil





# Standort für Deutsch-chinesische Unternehmenskooperationen

## I. Überblick

## II. Investitionsklima und Standortvorteile

---

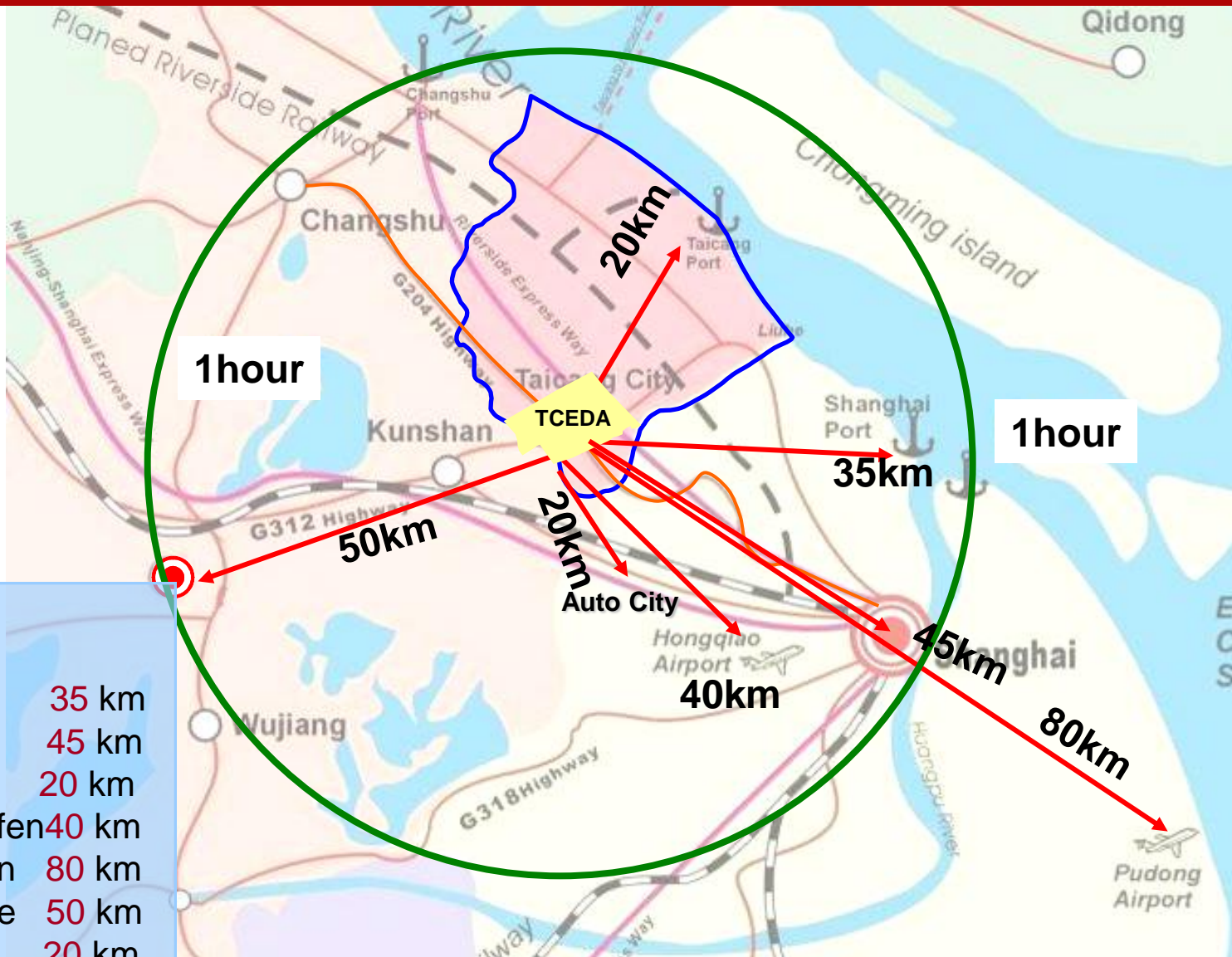
1. Geographische Lage und Verkehrsanbindung
2. Verfügbarkeit der Arbeitnehmer
3. Konzentration der deutschen Investitionen
4. Industry Chain
5. Wohnumfeld und Umweltqualität

## III. Kommentare von Politiker und Unternehmer

## IV. Grundstueckangebot fuer Centrotherm in TCEDA



# Geographische Lage und Verkehrsanbindung



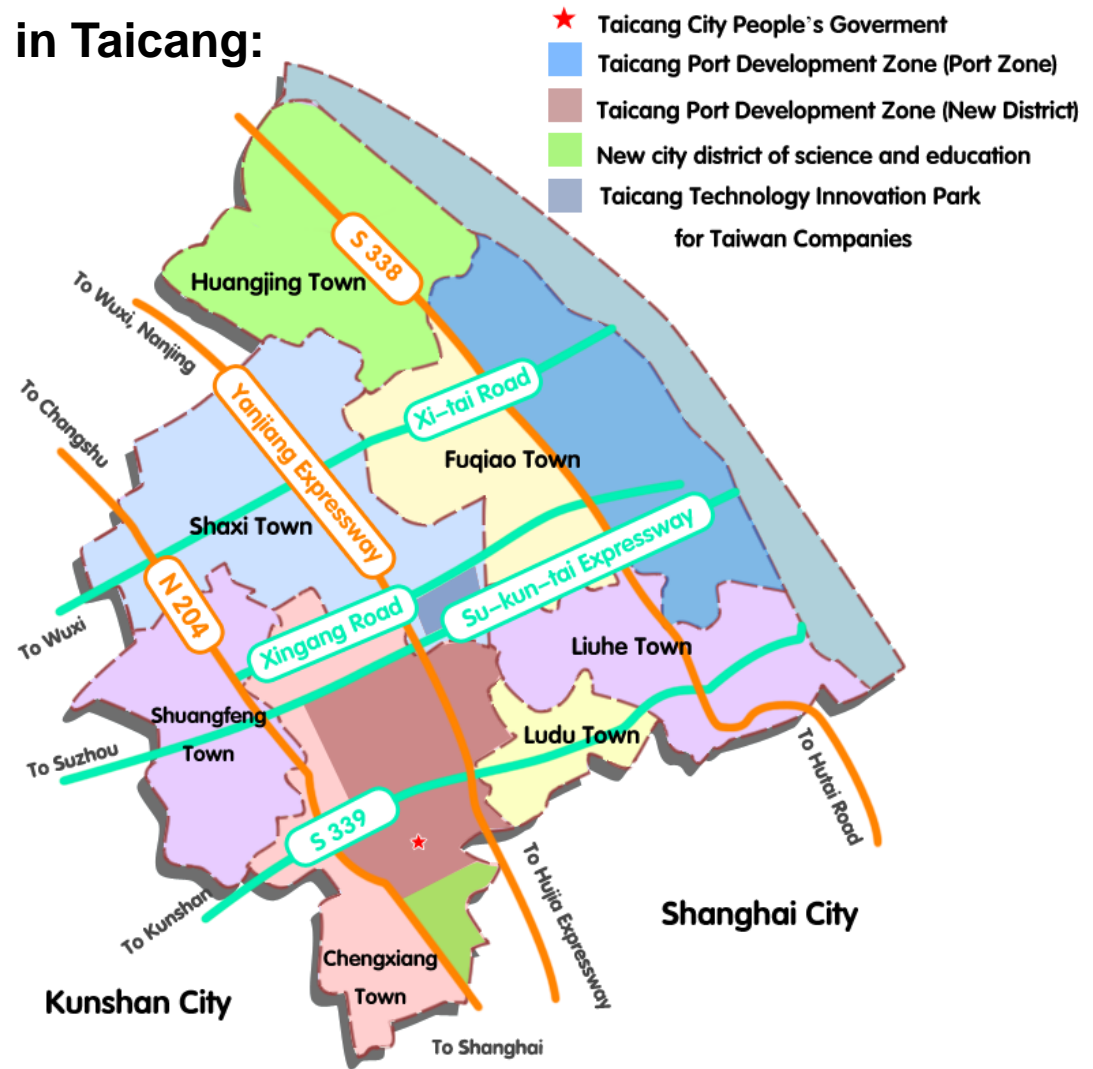
## Taicang—

SH Hafen	35 km
SH Stadtzentrum	45 km
SH Auto Stadt	20 km
Hongqiao Flughafen	40 km
Pudong Flughafen	80 km
Suzhou Stadtmitte	50 km
Taicang Hafe	20 km

# Geographische Lage und Verkehrsanbindung

## Autobahn- und Strassenetz in Taicang:

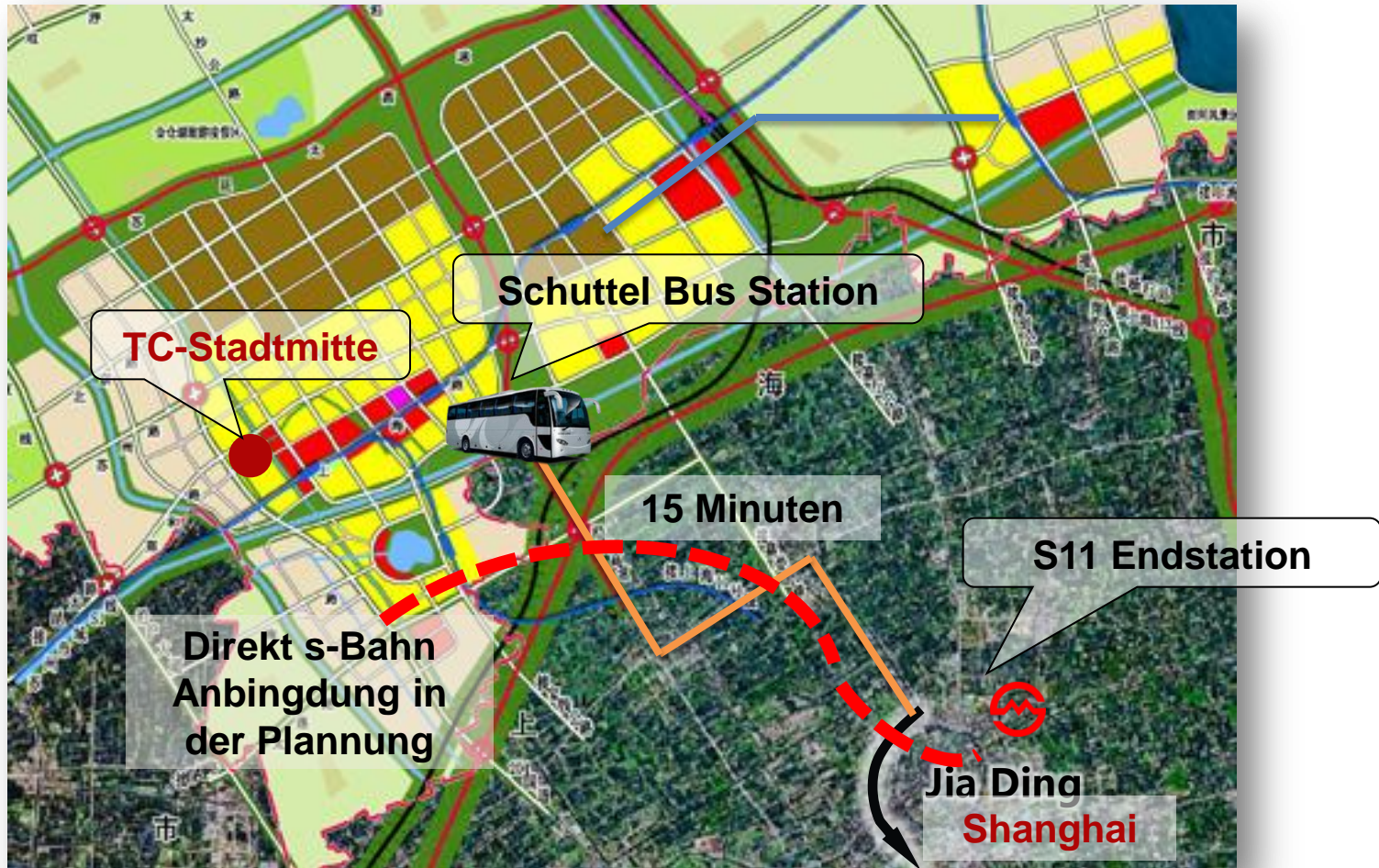
- Die Staatsstraße **204** verläuft durch
- A: **YanJiang** führt direkt nach Shanghai
- die Provinzstraße **Su Kun Tai** verbindet Suzhou, Kunshan und Taicang Hafen.
- Die Dichte an hochwertigen Straßen in Taicang beträgt **42 km/km<sup>2</sup>** -----





# Geographische Lage und Verkehrsanbindung

Die Moeglichkeit ins Shanghai S-Bahn Netz zu intergrieren



# Geographische Lage und Verkehrsanbindung



Taicang Hafen verfügt über **38,8 km** lange Küstelinie, davon **25 km** Tiefwasserküste.

Er wird als der größte Hafen für Import und Export der Provinz Jiangsu bezeichnet .

**48** Liegeplätze sind vorhanden.

Über **80** binnenländische und internationale Linien sind geöffnet.

2009 werden **1,5 Mio** Container bzw **52 Mio.** Tonne Güter umgeschlagen